








Legende

-  **Gebüsch- und Gehölzbestände**
- HFM Strauch - Baum - Hecke
- HN Naturnahes Feldgehölz
- HO Streuobstbestand
-  **Gewässer**
- FG Graben
- SXS Sonstiges naturfernes Staugewässer
-  **Grünland und durch Grasarten dominierte Bereiche**
- GRA Artenarmer Scherrasen
-  **Nutzungstypen der bebauten Bereiche**
- OKG Biogasanlage
- OVW Weg
- OD Landwirtschaftliches Gebäude
-  **Grenze des Bebauungsplanes**



Gemeinde Gilte, Proj.-Nr.:29690/002, Grösse A3

Bremen, den 01.10.2019

instara

Vahrer Straße 180
Tel.: (0421) 43 57 9-0
Fax.: (0421) 45 46 84

28309 Bremen
Internet: www.instara.de
E-Mail: info@instara.de