

## Autor

Institution Samtgemeinde Schwarmstedt  
 Abteilung FB III - Verkehr  
 Straße Am Markt 1  
 PLZ 29690  
 Stadt Schwarmstedt  
 Land Deutschland  
 Ansprechpartner Team Verkehr  
 Telefon +49-5071-809136  
 E-Mail verkehr@schwarmstedt.de



Erstellt mit **DataCollect Webreporter** Version 1.0 am 15.01.2026 16:36:33

## Messstelle

Name Marklendorf  
 Rtg. kommend (Name)  
 Rtg. gehend (Name)  
 Vmax StVO   
 Kommentar Berkhofer Weg 37  
 Gerätetyp **SDR Traffic+**

## Zeitbereich

Startdatum 05.11.2025 10:00  
 Enddatum 10.11.2025 14:59  
 Tage Mo, Di, Mi, Do, Fr, Sa, So  
 Zeitintervall 60 Minuten  
 Zeitfenster / Tag 00:00 - 23:59

## Längenklassen

[L in m]

Querschnitt		Kommend				Gehend			
Zeit	Σ	Σ	PKW	LKW	LZ	Σ	PKW	LKW	LZ
00:00-06:00	2	2	2	0	0	0	0	0	0
06:00-09:00	46	18	16	2	0	28	25	3	0
15:00-19:00	227	136	127	8	1	91	84	7	0
06:00-22:00	735	386	342	42	2	349	302	46	1
00:00-24:00	739	390	346	42	2	349	302	46	1

## Geschwindigkeitskennzahlen

[V in km/h]

	Vmin	Vmax	Vavg	V15	V50	V85	Vexc %
<b>Querschnitt</b>	7	76	36	25	36	47	<b>70.6</b>
<b>Kommend</b>	7	67	34	24	34	44	<b>65.9</b>
<b>Gehend</b>	7	76	38	27	39	49	<b>75.9</b>

## Beschreibungen

Vmin: Minimale Geschwindigkeit  
 Vmax: Maximale Geschwindigkeit  
 Vavg: Durchschnittliche Geschwindigkeit  
 V15: Grenzggeschwindigkeit für die ersten 15% der Fahrzeuge

V50: Grenzggeschwindigkeit für die ersten 50% der Fahrzeuge  
 V85: Grenzggeschwindigkeit für die ersten 85% der Fahrzeuge  
 Vexc %: Geschwindigkeitsüberschreitung in %


## Autor

Institution Samtgemeinde Schwarmstedt  
 Abteilung FB III - Verkehr  
 Straße Am Markt 1  
 PLZ 29690  
 Stadt Schwarmstedt  
 Land Deutschland  
 Ansprechpartner Team Verkehr  
 Telefon +49-5071-809136  
 E-Mail verkehr@schwarmstedt.de



Erstellt mit **DataCollect Webreporter** Version 1.0 am 15.01.2026 16:36:33

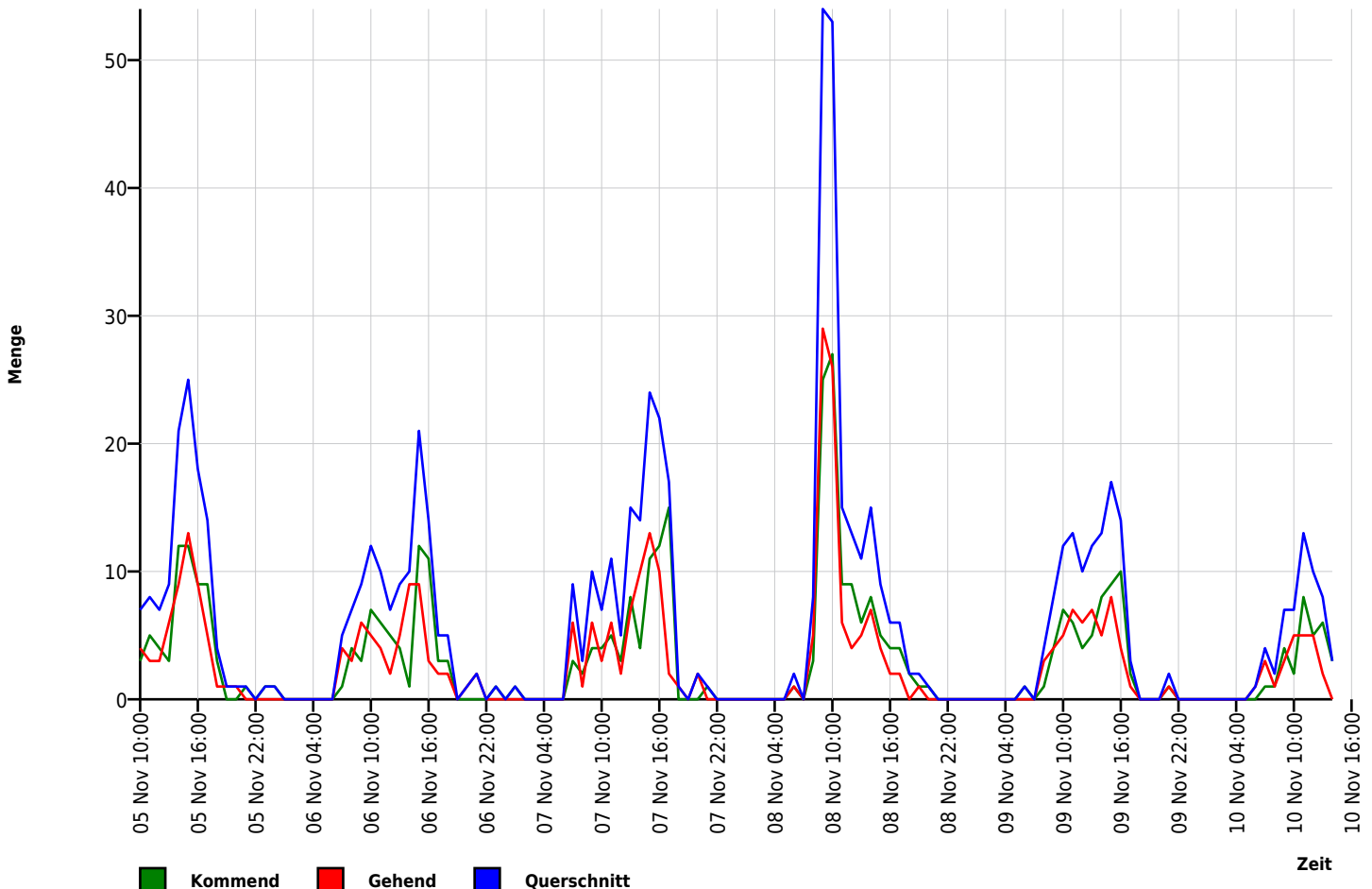
## Messtelle

Name Marklendorf  
 Rtg. kommend (Name)  
 Rtg. gehend (Name)  
 Vmax StVO   
 Kommentar Berkhofer Weg 37  
 Gerätetyp **SDR Traffic+**

## Zeitbereich

Startdatum 05.11.2025 10:00  
 Enddatum 10.11.2025 14:59  
 Tage Mo, Di, Mi, Do, Fr, Sa, So  
 Zeitintervall 60 Minuten  
 Zeitfenster / Tag 00:00 - 23:59

## Verkehrsmengen Ganglinie




## Autor

Institution Samtgemeinde Schwarmstedt  
 Abteilung FB III - Verkehr  
 Straße Am Markt 1  
 PLZ 29690  
 Stadt Schwarmstedt  
 Land Deutschland  
 Ansprechpartner Team Verkehr  
 Telefon +49-5071-809136  
 E-Mail verkehr@schwarmstedt.de



Erstellt mit **DataCollect Webreporter** Version 1.0 am 15.01.2026 16:36:33

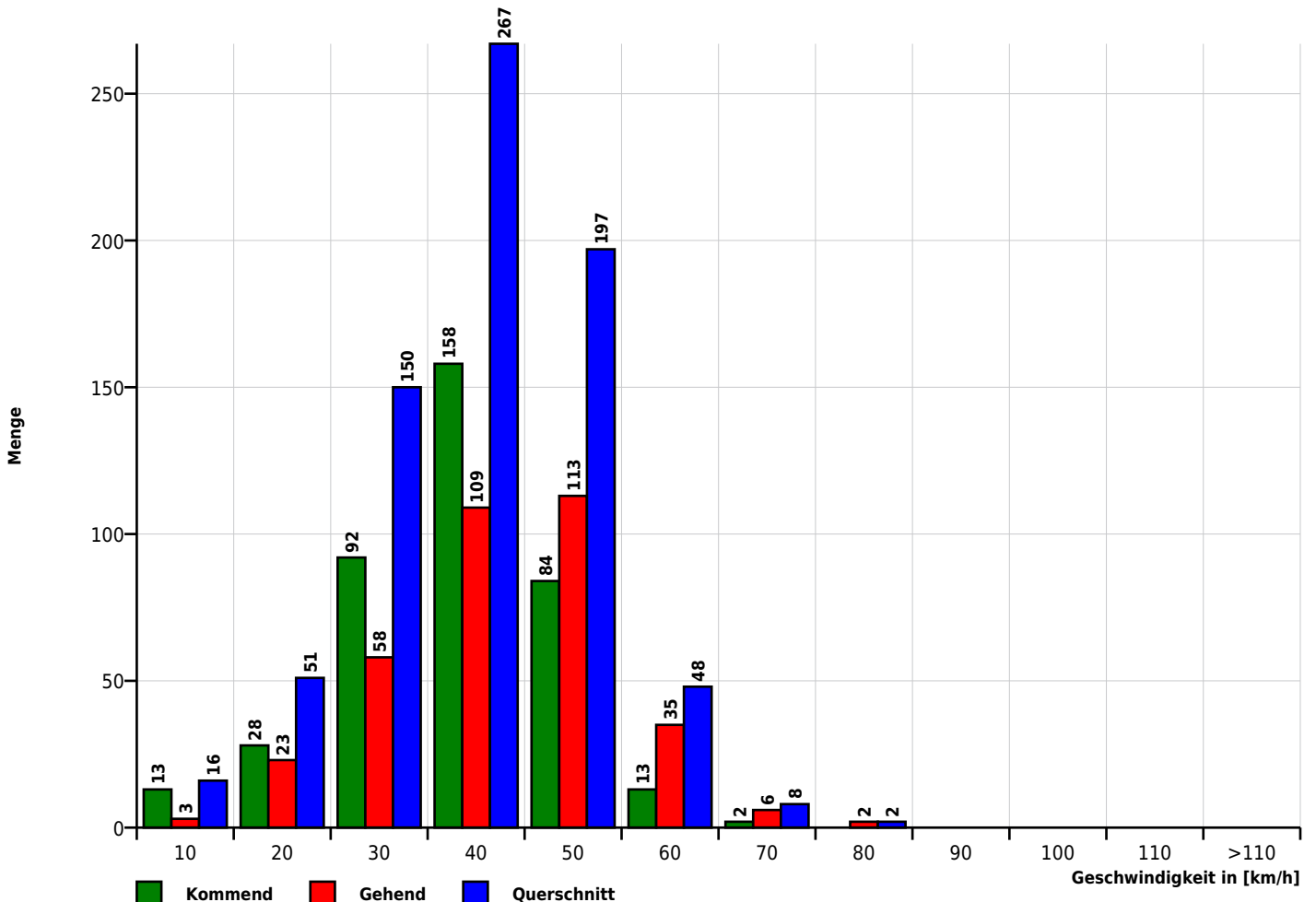
## Messtelle

Name Marklendorf  
 Rtg. kommend (Name)  
 Rtg. gehend (Name)  
 Vmax StVO   
 Kommentar Berkhofer Weg 37  
 Gerätetyp **SDR Traffic+**

## Zeitbereich

Startdatum 05.11.2025 10:00  
 Enddatum 10.11.2025 14:59  
 Tage Mo, Di, Mi, Do, Fr, Sa, So  
 Zeitintervall 60 Minuten  
 Zeitfenster / Tag 00:00 - 23:59

## Geschwindigkeits-Histogramm




## Autor

Institution Samtgemeinde Schwarmstedt  
 Abteilung FB III - Verkehr  
 Straße Am Markt 1  
 PLZ 29690  
 Stadt Schwarmstedt  
 Land Deutschland  
 Ansprechpartner Team Verkehr  
 Telefon +49-5071-809136  
 E-Mail verkehr@schwarmstedt.de



Erstellt mit **DataCollect Webreporter** Version 1.0 am 15.01.2026 16:36:33

## Messtelle

Name Marklendorf  
 Rtg. kommend (Name)  
 Rtg. gehend (Name)  
 Vmax StVO   
 Kommentar Berkhofer Weg 37  
 Gerätetyp **SDR Traffic+**

## Zeitbereich

Startdatum 05.11.2025 10:00  
 Enddatum 10.11.2025 14:59  
 Tage Mo, Di, Mi, Do, Fr, Sa, So  
 Zeitintervall 60 Minuten  
 Zeitfenster / Tag 00:00 - 23:59

## Längen-Histogramm

