

## Autor

Institution Samtgemeinde Schwarmstedt  
 Abteilung FB III - Verkehr  
 Straße Am Markt 1  
 PLZ 29690  
 Stadt Schwarmstedt  
 Land Deutschland  
 Ansprechpartner Team Verkehr  
 Telefon +49-5071-809136  
 E-Mail verkehr@schwarmstedt.de



Erstellt mit **DataCollect Webreporter** Version 1.0 am 15.01.2026 16:34:16

## Messstelle

Name Marklendorf  
 Rtg. kommend (Name)  
 Rtg. gehend (Name)  
 Vmax StVO   
 Kommentar Berkhofer Weg 27  
 Gerätetyp **SDR Traffic+**

## Zeitbereich

Startdatum 20.11.2025 11:00  
 Enddatum 03.12.2025 08:59  
 Tage Mo, Di, Mi, Do, Fr, Sa, So  
 Zeitintervall 60 Minuten  
 Zeitfenster / Tag 00:00 - 23:59

## Längenklassen

[L in m]

Querschnitt		Kommend				Gehend			
Zeit	Σ	Σ	PKW	LKW	LZ	Σ	PKW	LKW	LZ
00:00-06:00	26	16	16	0	0	10	10	0	0
06:00-09:00	200	84	74	9	1	116	111	5	0
15:00-19:00	669	322	302	20	0	347	320	24	3
06:00-22:00	2003	1003	899	96	8	1000	890	100	10
00:00-24:00	2040	1024	920	96	8	1016	906	100	10

## Geschwindigkeitskennzahlen

[V in km/h]

	Vmin	Vmax	Vavg	V15	V50	V85	Vexc %
<b>Querschnitt</b>	7	55	29	22	29	36	<b>43.3</b>
<b>Kommend</b>	7	49	29	21	29	36	<b>43.3</b>
<b>Gehend</b>	7	55	29	22	29	37	<b>43.3</b>

## Beschreibungen

Vmin: Minimale Geschwindigkeit  
 Vmax: Maximale Geschwindigkeit  
 Vavg: Durchschnittliche Geschwindigkeit  
 V15: Grenzggeschwindigkeit für die ersten 15% der Fahrzeuge

V50: Grenzggeschwindigkeit für die ersten 50% der Fahrzeuge  
 V85: Grenzggeschwindigkeit für die ersten 85% der Fahrzeuge  
 Vexc %: Geschwindigkeitsüberschreitung in %


## Autor

Institution	Samtgemeinde Schwarmstedt
Abteilung	FB III - Verkehr
Straße	Am Markt 1
PLZ	29690
Stadt	Schwarmstedt
Land	Deutschland
Ansprechpartner	Team Verkehr
Telefon	+49-5071-809136
E-Mail	verkehr@schwarmstedt.de



Erstellt mit **DataCollect Webreporter** Version 1.0 am 15.01.2026 16:34:16

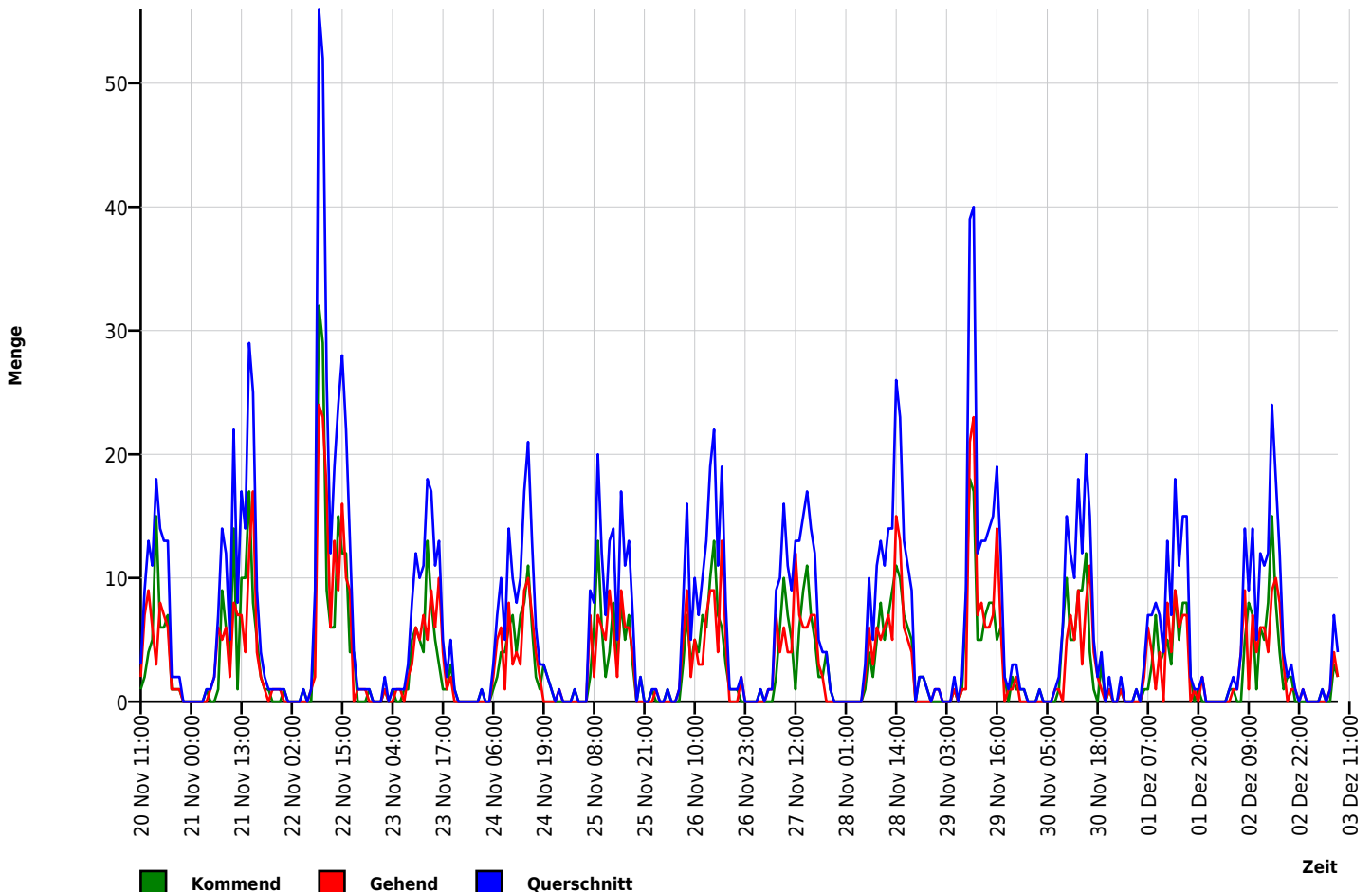
## Messtelle

Name	Marklendorf
Rtg. kommend (Name)	
Rtg. gehend (Name)	
Vmax StVO	
Kommentar	Berkhofer Weg 27
Gerätetyp	<b>SDR Traffic+</b>

## Zeitbereich

Startdatum	20.11.2025 11:00
Enddatum	03.12.2025 08:59
Tage	Mo, Di, Mi, Do, Fr, Sa, So
Zeitintervall	60 Minuten
Zeitfenster / Tag	00:00 - 23:59

## Verkehrsmengen Ganglinie




## Autor

Institution Samtgemeinde Schwarmstedt  
 Abteilung FB III - Verkehr  
 Straße Am Markt 1  
 PLZ 29690  
 Stadt Schwarmstedt  
 Land Deutschland  
 Ansprechpartner Team Verkehr  
 Telefon +49-5071-809136  
 E-Mail verkehr@schwarmstedt.de



Erstellt mit **DataCollect Webreporter** Version 1.0 am 15.01.2026 16:34:16

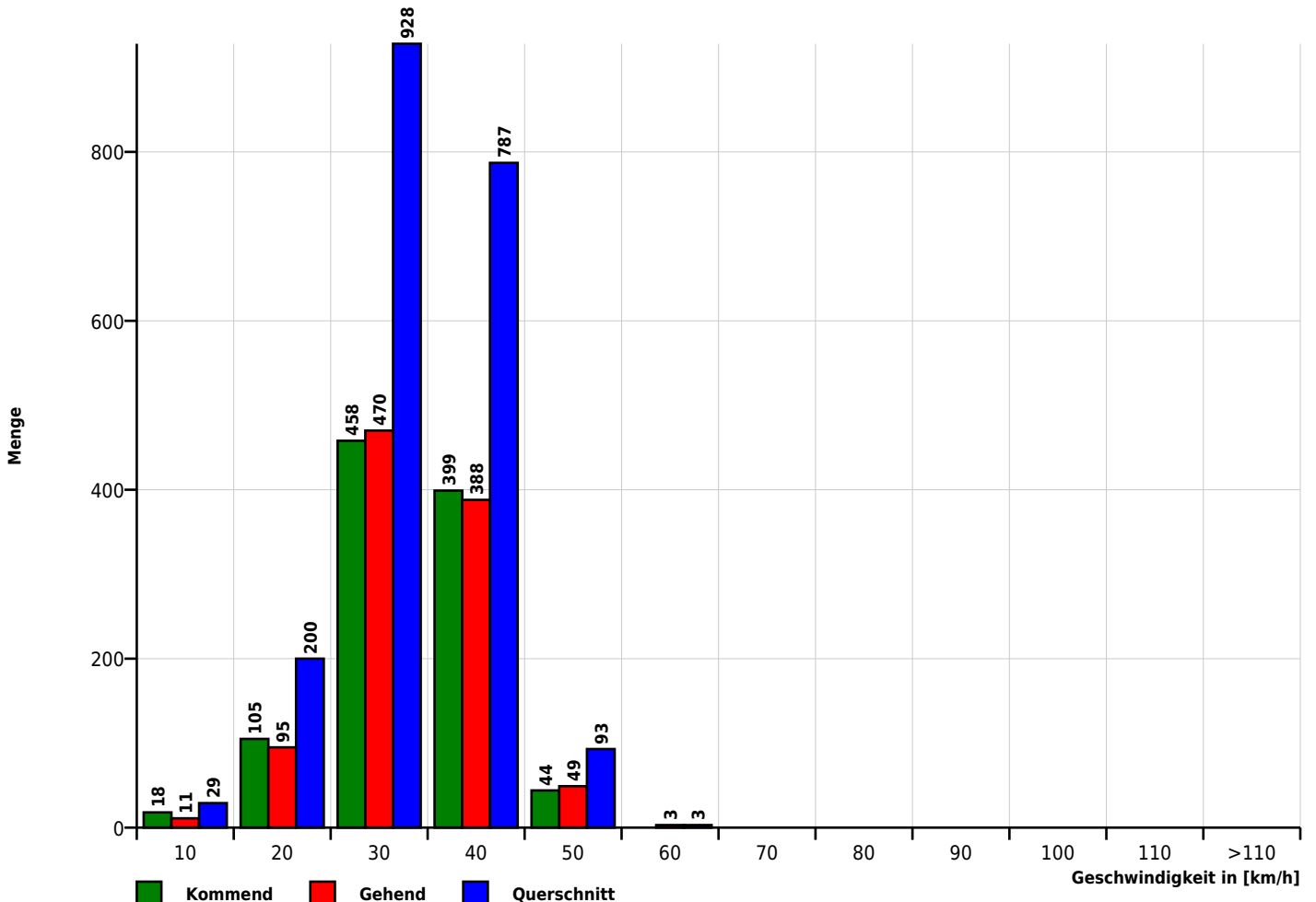
## Messtelle

Name Marklendorf  
 Rtg. kommend (Name)  
 Rtg. gehend (Name)  
 Vmax StVO   
 Kommentar Berkhofer Weg 27  
 Gerätetyp **SDR Traffic+**

## Zeitbereich

Startdatum 20.11.2025 11:00  
 Enddatum 03.12.2025 08:59  
 Tage Mo, Di, Mi, Do, Fr, Sa, So  
 Zeitintervall 60 Minuten  
 Zeitfenster / Tag 00:00 - 23:59

## Geschwindigkeits-Histogramm




## Autor

Institution Samtgemeinde Schwarmstedt  
 Abteilung FB III - Verkehr  
 Straße Am Markt 1  
 PLZ 29690  
 Stadt Schwarmstedt  
 Land Deutschland  
 Ansprechpartner Team Verkehr  
 Telefon +49-5071-809136  
 E-Mail verkehr@schwarmstedt.de



Erstellt mit **DataCollect Webreporter** Version 1.0 am 15.01.2026 16:34:16

## Messstelle

Name Marklendorf  
 Rtg. kommend (Name)  
 Rtg. gehend (Name)  
 Vmax StVO   
 Kommentar Berkhofer Weg 27  
 Gerätetyp **SDR Traffic+**

## Zeitbereich

Startdatum 20.11.2025 11:00  
 Enddatum 03.12.2025 08:59  
 Tage Mo, Di, Mi, Do, Fr, Sa, So  
 Zeitintervall 60 Minuten  
 Zeitfenster / Tag 00:00 - 23:59

## Längen-Histogramm

